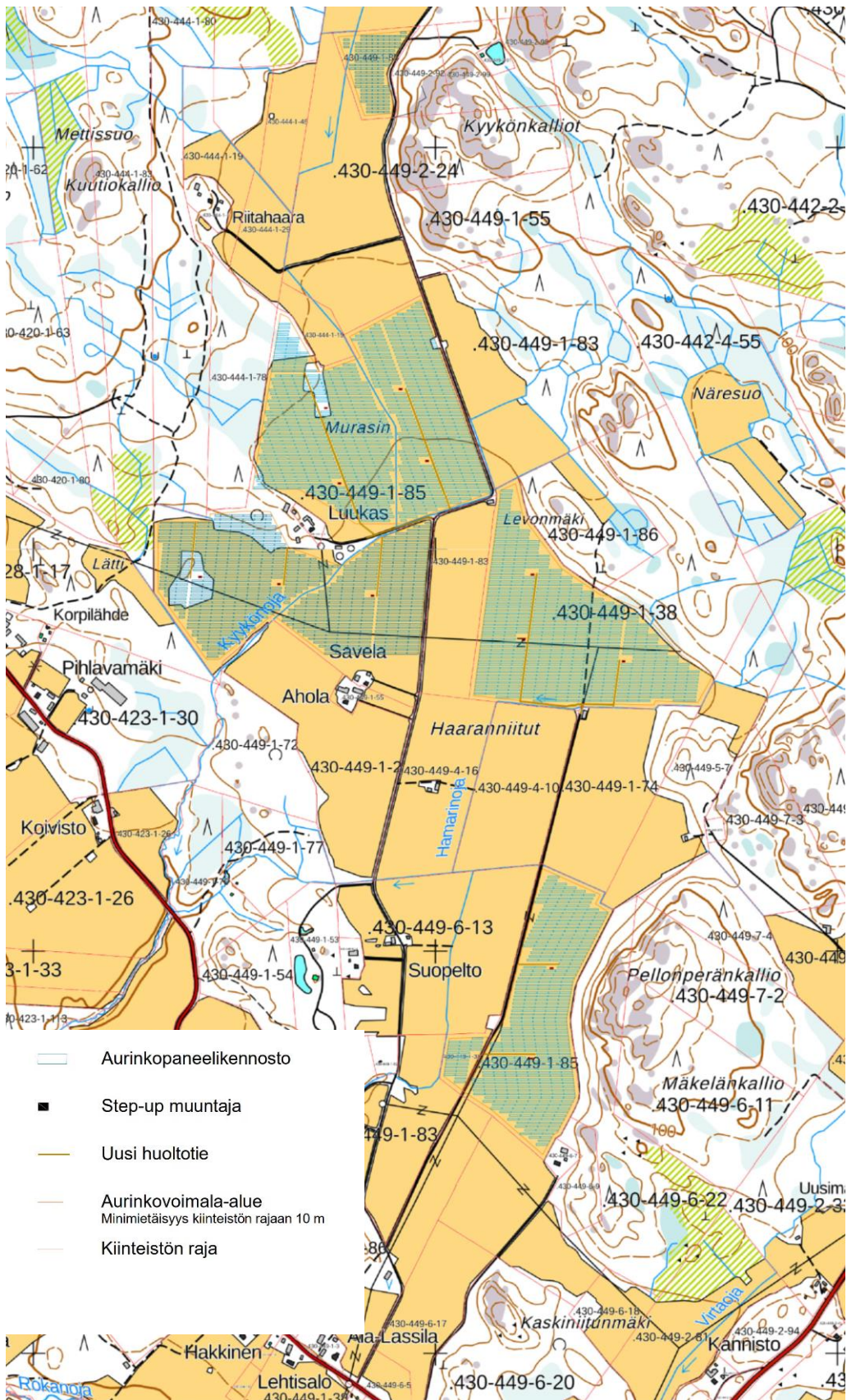
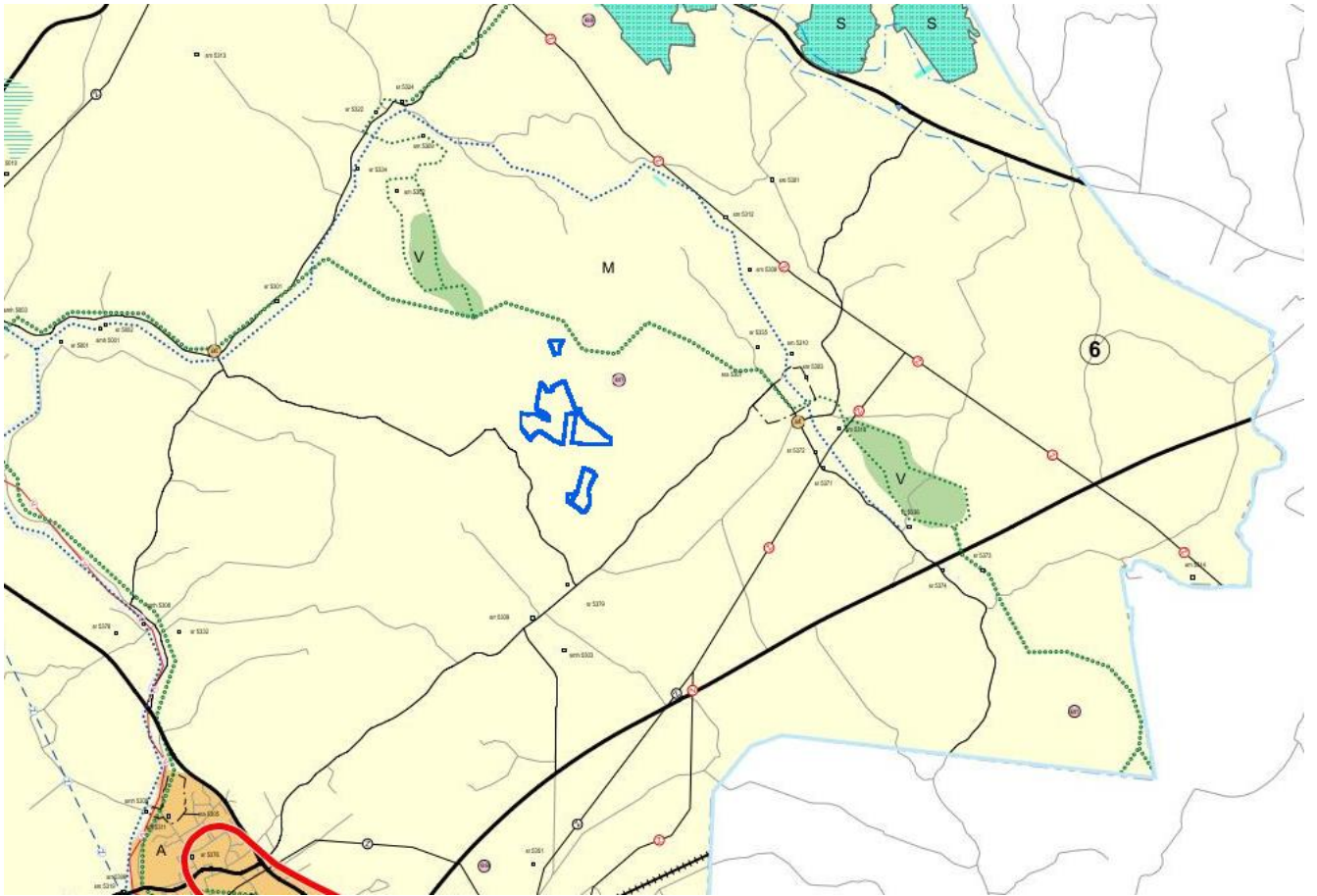
 Hankealue

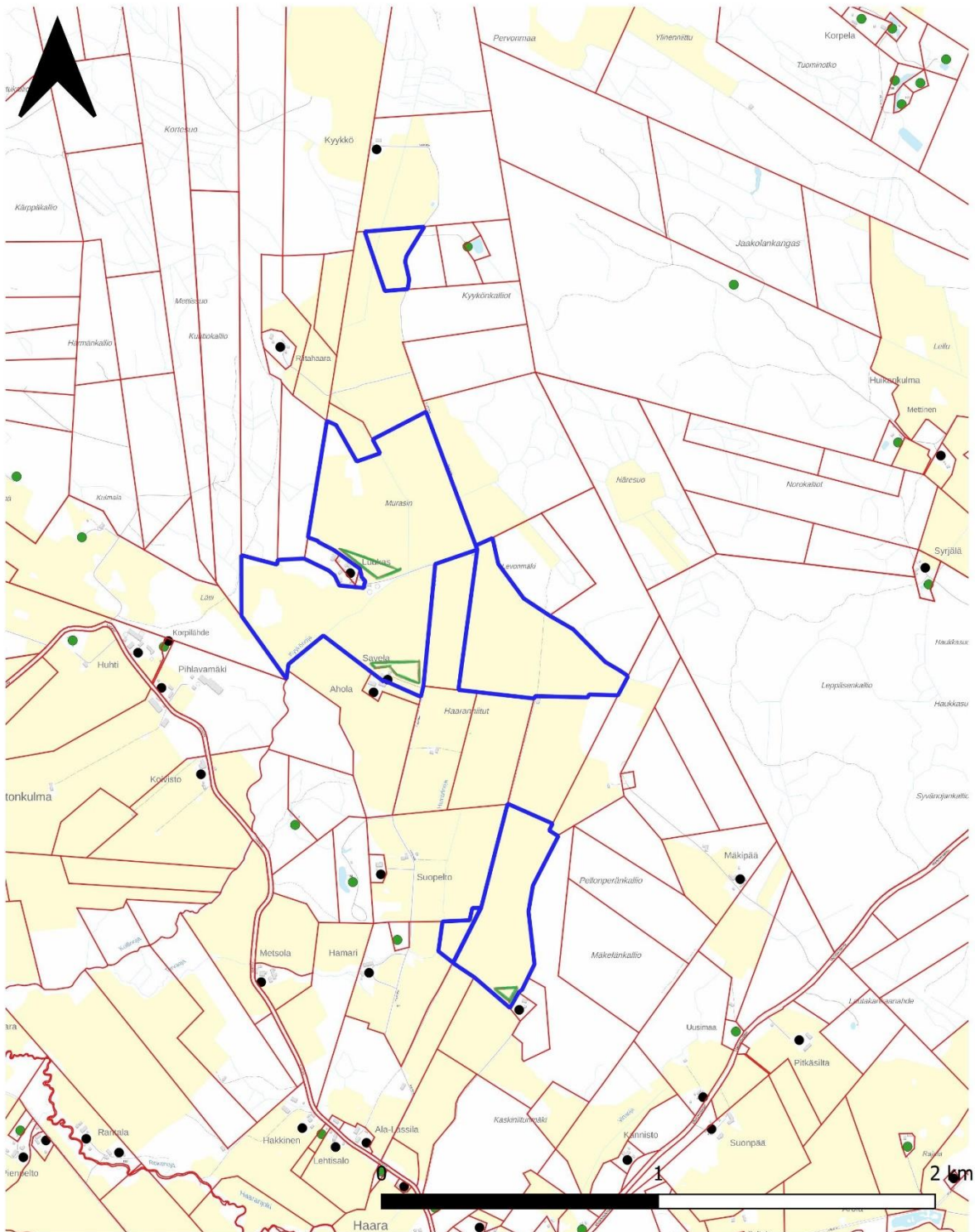
Kuva 3-1. Ilmakuva hankealueesta.








Kuva 4-4. Asemapiirros. Ilmatar Energy 2023



Kuva 5-1. Varsinais-Suomen maakuntakaavojen yhdistelmä. Varsinais-Suomen liitto 2023



- | | |
|---|--|
|  Hankealue | Asutus |
|  Kiinteistörajat |  asuinrakennukset |
|  Maisemointi
(pensaskasvillisuus) |  lomarakennukset |

Kuva 6-2. Hankealuetta lähimmät asuin- ja lomarakennukset sekä esitetyt maisemoitavat hankealueen osat.